





1 - RD 900 - Route de Saint-Lô
Trafic automobile et poids lourd important (vitesse maximale autorisée: 50 km/h)



4 - Gombert
Route pouvant ponctuellement être inondée en période hivernale





2 - Chemin de la Croix Verte
Chemin non goudronné



5 - Traversée de la RD 57
Trafic pouvant être important (bonne visibilité, vitesse maximale autorisée: 80 km/h)



Partagez votre expérience #COCMTOURISME

Côte Ouest Centre Manche Tourisme
11 place Saint-Cloud - 50430 LESSAY
Tél.: 02 33 45 14 34 - Mail: tourisme@cocm.fr
www.tourisme-cocm.fr

Communauté de Communes Côte Ouest Centre Manche
20 rue des Aubépines - 50250 LA HAYE
Tél.: 02 33 07 11 79 - Mail: contact@cocm.fr
www.cocm.fr


Retrouvez-nous sur Facebook et Instagram

Mode d'emploi

Suivre:
Les panneaux de signalisation spécifiques pour les vélos (indications de couleur verte sur fond blanc) implantés à chaque changement de destination

Et:
Les marquages au sol de couleur blanche comprenant un logo de cycliste précédé d'un double chevron

Pour se rendre à Marchésieux, suivre «Étang des Sarcelles» puis «Marchésieux»



Sur votre parcours


- A - Périers**
Tous commerces, restaurants, banques, bureau de poste, ligne Manéo n°9...
A voir: Église Saint-Pierre, Parc Tollemér
- B - Saint-Sébastien-de-Raids**
A voir: Église Saint-Sébastien
- C - Gombert**
Aire de pique-nique, terrain de pétanque
A voir: Mairais de la Taue
- D - Étang des Sarcelles**
Restaurant, golf, aire de jeux pour les enfants, mini-golf, parcours de santé, pontons de pêche et location de pédalos
A voir: Étang des Sarcelles, Train miniature des marais (payant)
- E - Marchésieux**
Boulangerie, médiathèque, aire de pique-nique
A voir: peintures murales de l'Église Saint-Manneu, Memorial abritant les restes d'un avion qui s'est écrasé en juillet 1944 sur la commune, Fontaine Saint-Manneu (500 m du bourg en suivant la direction Remilly-sur-Lozon)

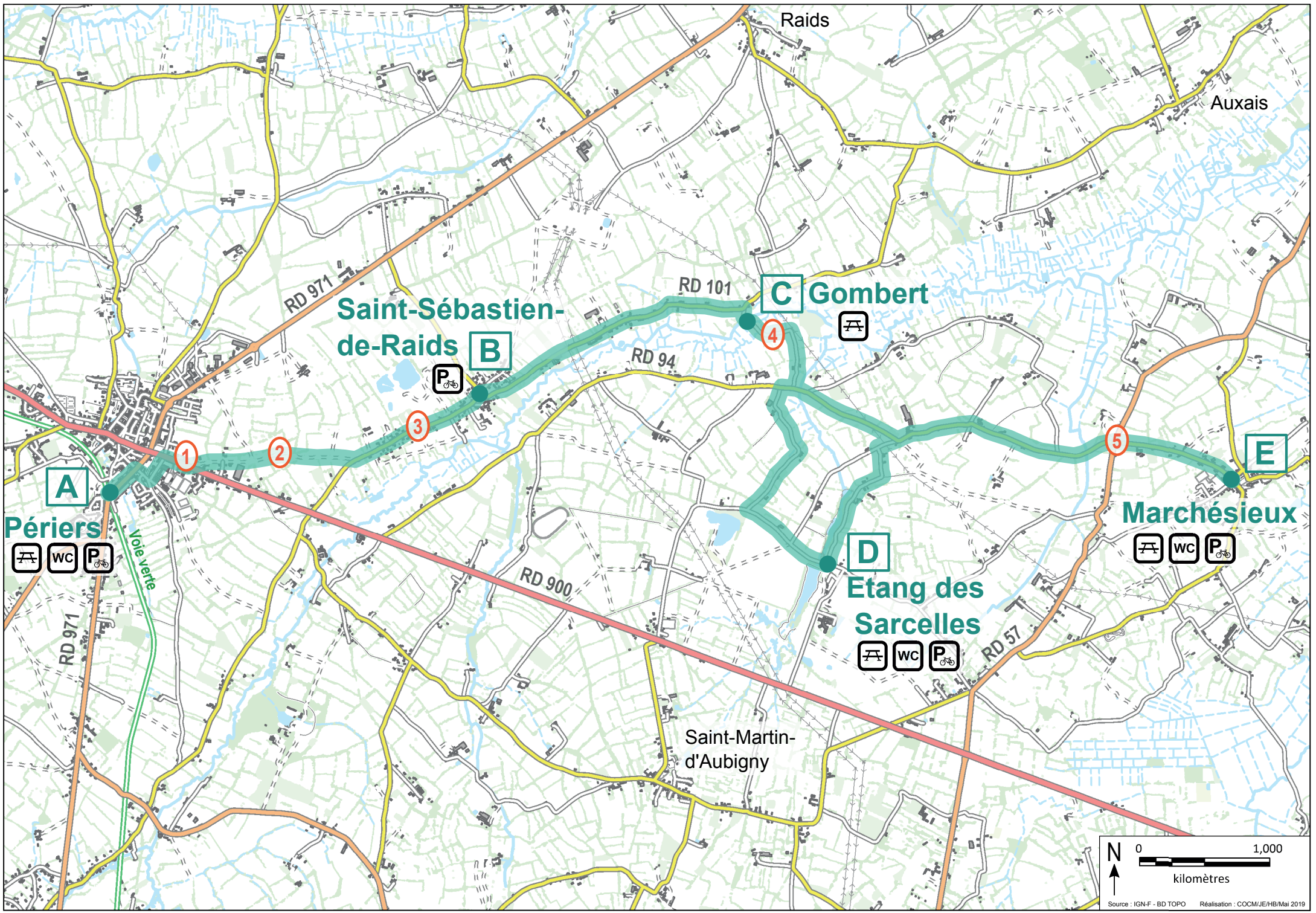
Points de vigilance

- 1 - RD 900 - Route de Saint-Lô**
Trafic automobile et poids lourd important (vitesse maximale autorisée: 50 km/h)
- 2 - Chemin de la Croix Verte**
Chemin non goudronné
- 3 - RD 101 - La Beurrière**
Trafic automobile et poids lourd pouvant être important (vitesse maximale autorisée: 50 km/h)
- 4 - Gombert**
Route pouvant ponctuellement être inondée en période hivernale
- 5 - Traversée de la RD 57**
Trafic pouvant être important (bonne visibilité, vitesse maximale autorisée: 80 km/h)

Ceux-ci sont possibles

- Périers**
- Boucle vélo « La Sèves et l'Holerotte »: 21 km
 - Itinéraire cyclable « Périers/Saint-Martin-d'Aubigny/Feugères »: 10 km
 - Itinéraire cyclable « Saint-Martin-d'Aubigny/Périers/Gontreville/Gorges »: 10,2 km
 - Voie verte Coutances-Bricquebec: Lessay (10 km), Saint-Sauveur-Lendelin (6 km)
- Gombert**
- Circuit vélo des marais: 43 km
- Étang des Sarcelles**
- Circuit vélo des marais: 43 km
 - Circuit vélo des Traditions: 27 km
 - Circuit VTT des Sarcelles: 17,8 km
- Marchésieux**
- Circuit vélo des marais: 43 km
 - Circuit vélo des Traditions: 27 km





A
Périers
WC
P

B
Saint-Sébastien-de-Raids
P

C
Gombert
WC

D
Etang des Sarcelles
WC
P

E
Marchésieux
WC
P

