



Chapelle  
Saint-Christophe



**C – Saint-Martin-  
d'Aubigny**  
Epicerie, café/restaurant,  
aire naturelle de camping  
municipale  
A voir: Eglise Saint-Martin

**D – Chapelle Saint-Christophe**  
A voir: Chapelle

**E – Feugères**  
Epicerie/ Presse/ Relais Poste et Point vert,  
café/bar/labac  
A voir: Pressoir à longue étreinte, Chapelle  
Notre-Dame-de-l'Hiis-Ouvert

**A – Périers**  
Tous commerces, restaurants, banques,  
bureau de poste, ligne Manéo n°9...  
A voir: Église Saint-Pierre, Parc Tollemer

**B – Maison de la brique**  
A voir: Musée retraçant l'histoire de la  
brique et de son utilisation dans la région  
(payant)



## Mode d'emploi

**Statut:**  
Les panneaux de signalisation spécifiques pour les  
vélos (indications de couleur verte sur fond blanc)  
implantés à chaque changement de destination


**Et**  
Les marquages au sol de couleur blanche comprenant  
un logo de cycliste précédé d'un double chevron

## Sur votre parcours

## Points de vigilance

- 1 - Chemin entre la route de la Croix Picard et la RD 101  
Chemin non goudronné (500 m)
- 2 - RD 142  
Route pentue (1 km)
- 3 - RD 57  
Trafic pouvant être important (vitesse maximale  
autorisée: 50 km/h)

**Attention routes partagées**  
Bien que les itinéraires cyclables empruntent  
essentiellement des routes peu fréquentées, tous  
les usagers (automobilistes, cyclistes, piétons...) doivent avoir un comportement prudent sur la route  
et partager la chaussée.



## Connexions possibles

- Périers**
- Boucle vélo «La Sènes et l'Holelotte»: 21 km
  - Itinéraire cyclable « Périers /Etang des Sarcelles/Marchésieux»: 10 km
  - Itinéraire cyclable « Périers /Gonfreville/Gorges»: 10,2 km
  - Voie verte Coutances-Briquebec: Lessay (10 km), Saint-Sauveur-Lendelin (6 km)

**Maison de la brique**

- Circuit vélo des Traditions: 27 km

**Saint-Martin-d'Aubigny**

- Circuit vélo des Traditions: 27 km


**Feugères**

- Circuit vélo des Traditions: 27 km

Plus d'information dans la Carte web disponible dans les lieux d'informations habituels  
ou sur [www.coccm.fr](http://www.coccm.fr) et [www.tourisme-coccm.fr](http://www.tourisme-coccm.fr)



Périers



Maison de la brique



Saint-Martin-d'Aubigny



# FICHE - VÉLO N°3

ITINÉRAIRE  
CYCLABLE – 10 KM

PERIERS  
SAINT-MARTIN-D'AUBIGNY  
FEUGÈRES

Ne perdez plus  
les pédales !!

Côte Ouest Centre Manche



Retrouvez-nous sur Facebook  
et Instagram



Communauté de Communes



PARTAGEZ  
VOTRE EXPERIENCE  
#COCMTOURISME



Côte Ouest Centre Manche Tourisme

11 place Saint-Cloud - 50430 LESSAY

Tél. : 02 33 45 14 34 – Mail : [tourisme@coccm.fr](mailto:tourisme@coccm.fr)

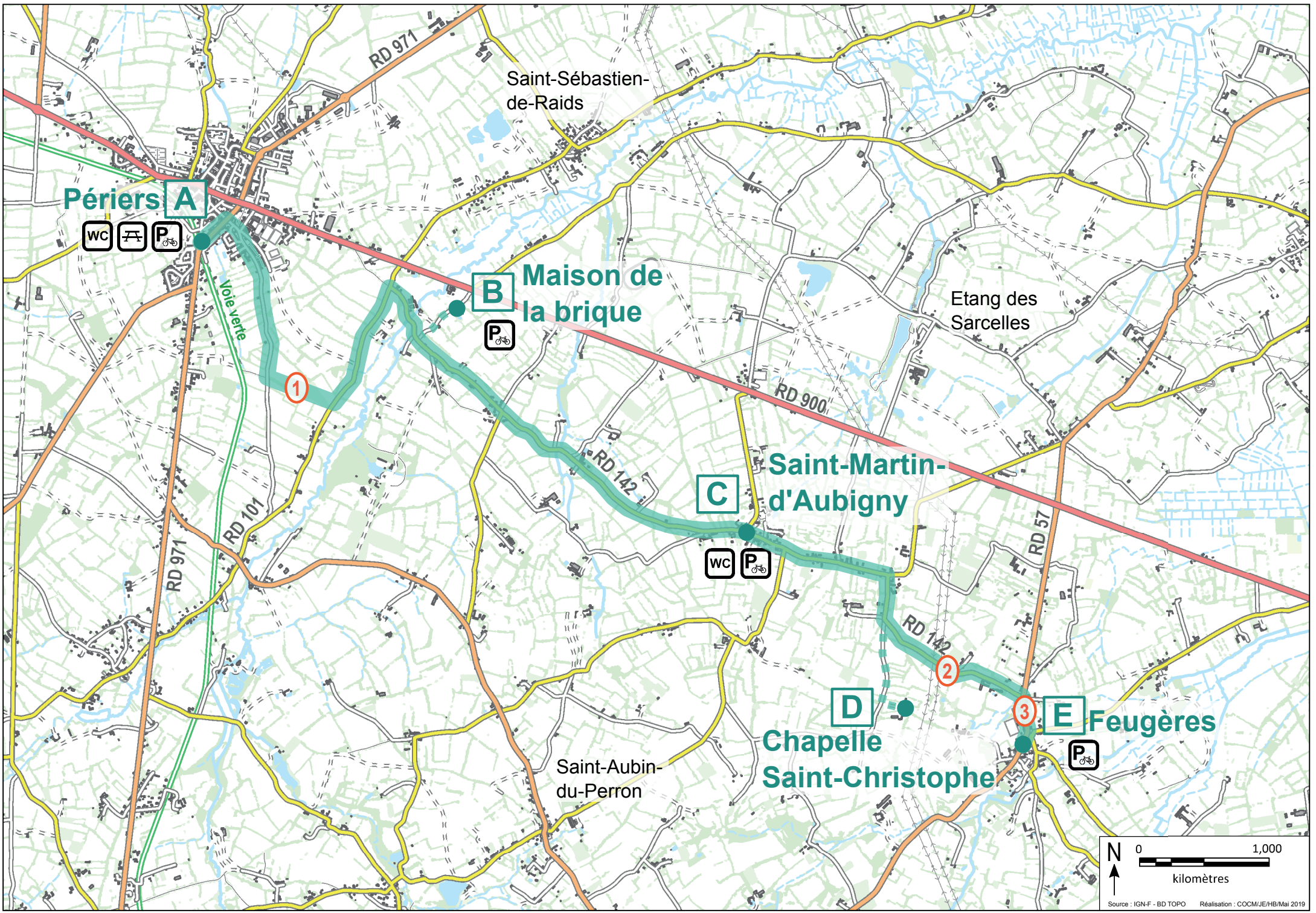
[www.coccm.fr](http://www.coccm.fr)

Communauté de Communes Côte Ouest Centre Manche

20 rue des Aubépines - 50250 LA HAYE

Tél. : 02 33 07 11 79 – Mail : [contact@cocm.fr](mailto:contact@cocm.fr)

[www.coccm.fr](http://www.coccm.fr)



**A** Pérriers



**B** Maison de la brique



**C** Saint-Martin-d'Aubigny



**D** Chapelle Saint-Christophe

**E** Feugères

